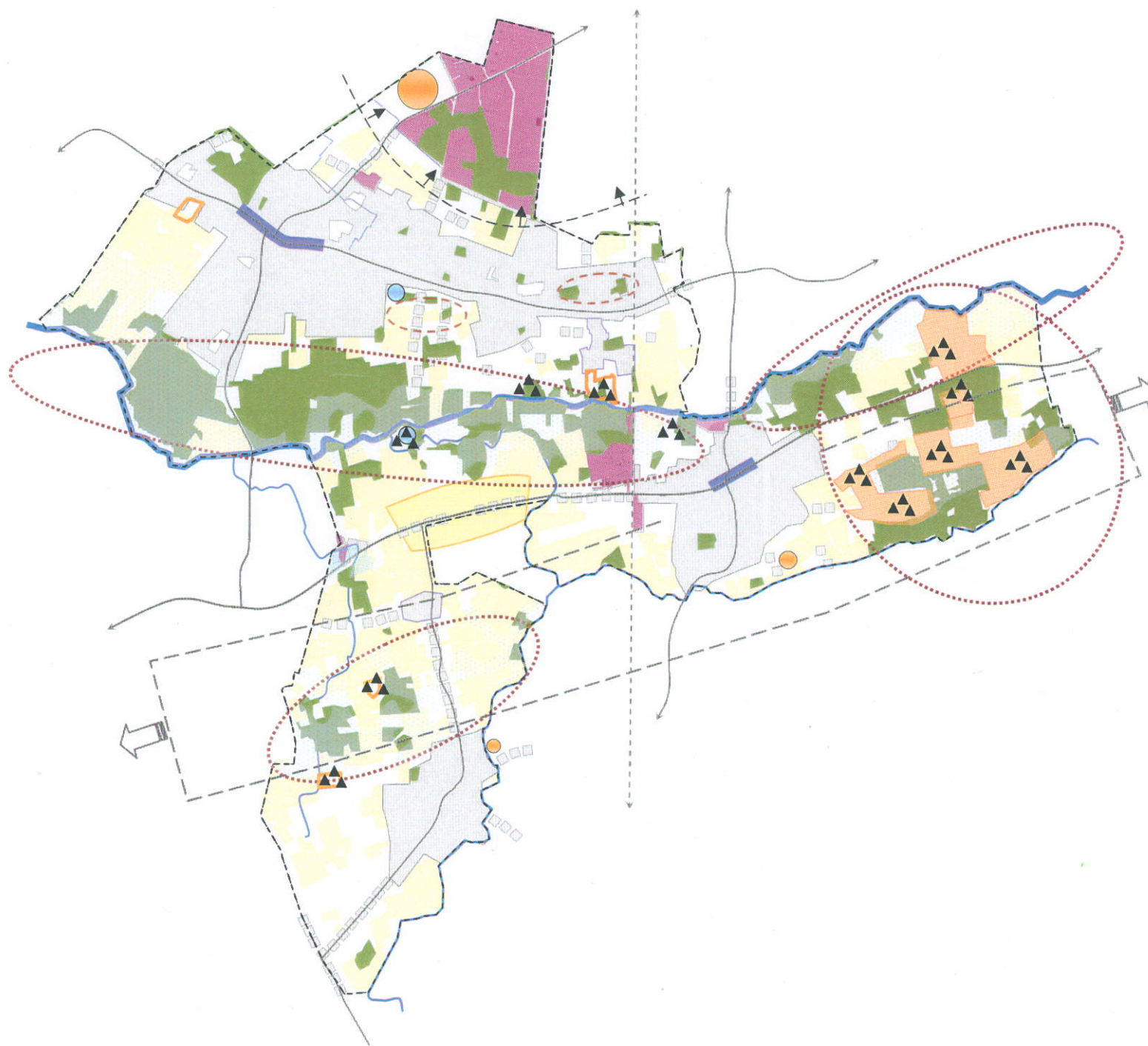





















synthese bestaande ruimtelijke structuur



-  Dorpskern/verwevingsgebied
-  Lintbebouwing
-  Bebouwingscluster in open ruimte
-  Concentratie kleinhandel en publieke diensten
-  Bedrijvenzones
-  Belangrijkste wegen
-  Oud spoorwegtracé
-  Zone voor gemeenschapsvoorzieningen
-  Structureel agrarisch gebied
-  Zone met tuincentra en boomkwekerijen
-  Natuur- en boscomplex
-  Structuurbepalend natuur- en boscomplex
-  Waterloop en valleigronden
-  Duin
-  Fossiele vallei
-  Depressie
-  Concentratie gemeentelijke sportinfrastructuur
-  Cluster van recreatieve infrastructuur
-  Recreatiegebieden (gewestplan)
-  Concentratie weekendverblijven

IOK plangroep

kaartnummer 11

datum januari 2007

fase GRS Hulshout

