










gewenste fietsnetwerken



-  **Bebouwingspatroon**
-  **Belangrijkste structuurwegen**
-  **Waterloop en valleigonden**
- Bovenlokaal niveau:**
-  **Non-stop hoofdroute**
-  **Bovenlokale route**
-  **Recreatieve route in Netevallei**
- Lokale niveau:**
-  **Aanvullende (boven) lokale verbinding**
-  **Overige lokale verbinding**
-  **Aantakking mogelijk met recreatieve route**

IOK plangroep

kaartnummer 19

datum januari 2007

fase GRS Hulshout

