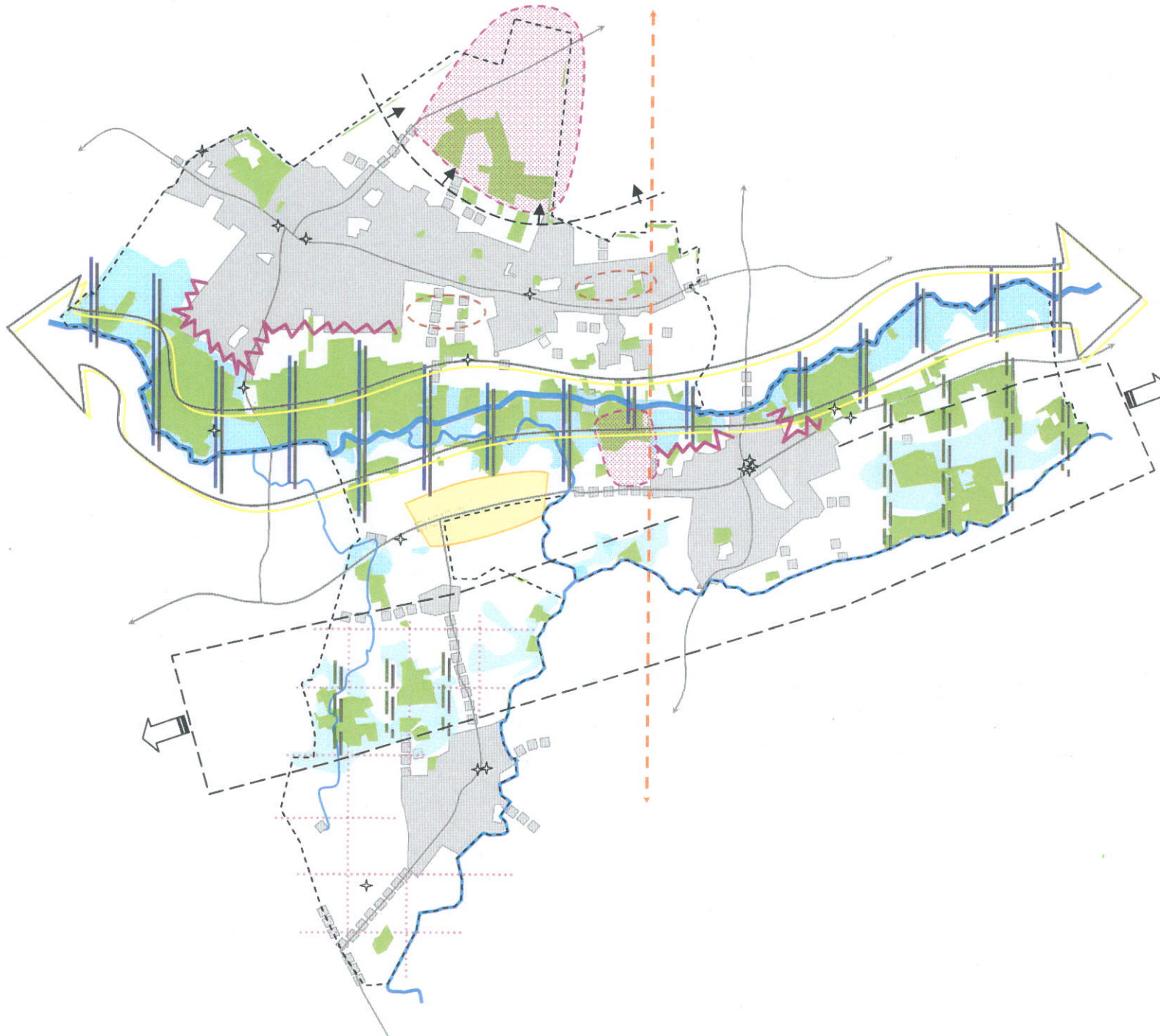
















**bestaande landschappelijke structuur**



-  Bebouwingspatroon
-  Bos- en natuurgebieden (cfr. BWK)
-  Belangrijke wegen
-  Waterloop en valleigronden
-  PUNTBAKENS
- LIJNBAKENS:
-  Oude spoorwegbedding
- STRUCTURERENDE RELIEFSELEMENTEN
-  Fossiele vallei met depressies
-  Duinen
-  Depressie
- GAVE LANDSCHAPPEN
-  Gaaf valleilandschap
-  Landschap met gave elementen
- NIEUWE LANDSCHAPPEN
-  Bebouwd rasterlandschap
-  Bedrijvenlandschap
-  Tuinbouwlandschap
-  OPENRUIMTEVERBINDING
-  MARKANTE TERREINOVERGANG

**IOK** plangroep

kaartnummer 5

datum januari 2007

fase GRS Hulshout

