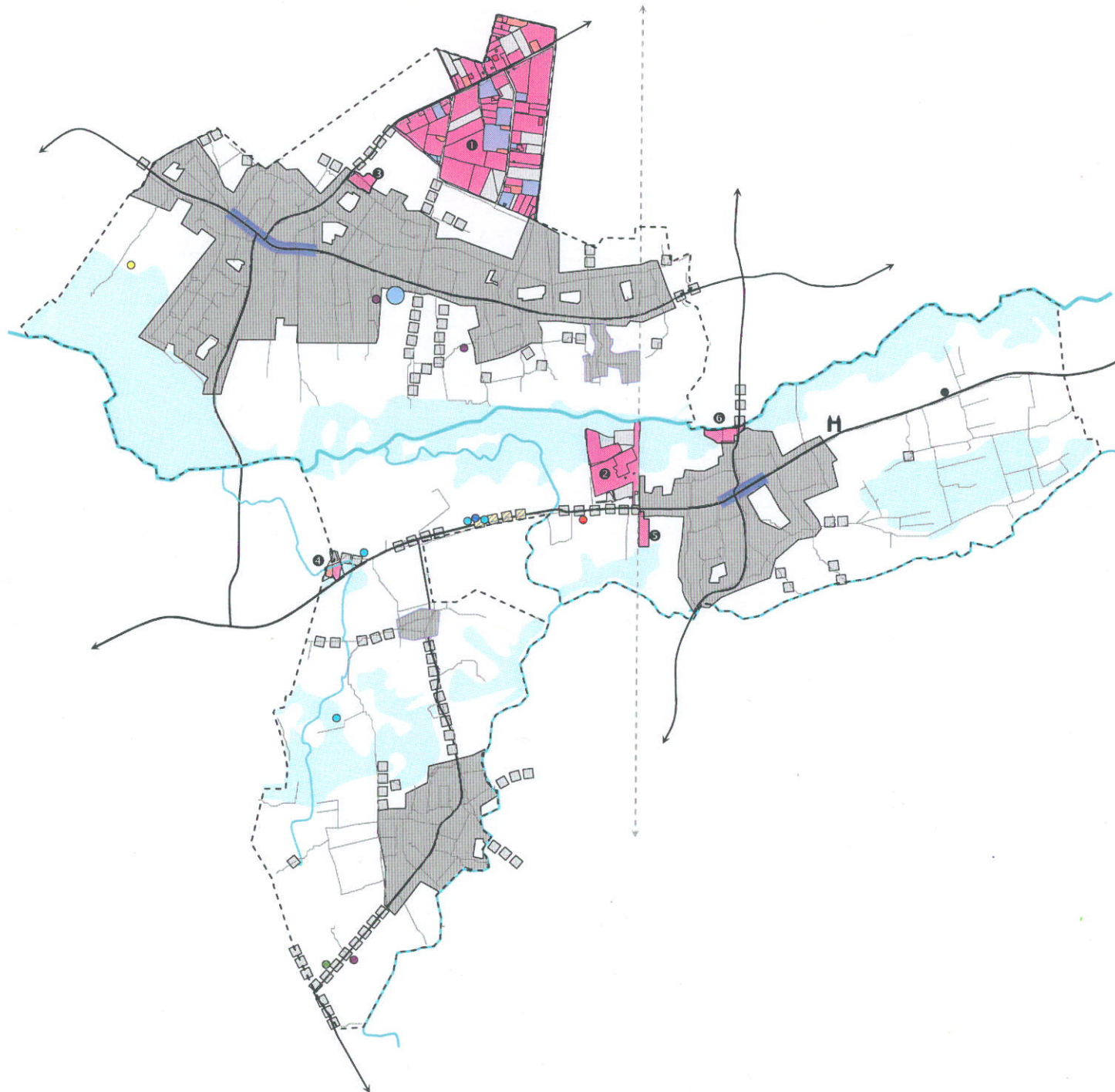








**bestaande nederzettingsstructuur  
+  
bestaande ruimtelijk economische  
structuur**



-  Dorpskern/verwevingsgebied
-  Lintbebouwing
-  Bebouwingscluster in open ruimte
-  Concentratie kleinhandelsfuncties en publieke diensten
-  Drager van economische activiteiten
-  Cluster van tuincenters en boomkwekerijen (75%lokaal - 25% regionaal)



- Profiel bedrijvencenters:**
- 1 Groot Goor:** bedrijvencentrum met gemengd lokaal-regionaal profiel (91%lokaal - 9%regionaal)
  - 2 IZ Westmeerbeek:** bedrijvencentrum met historisch gegroeide bedrijvigheid (33%lokaal - 67%regionaal)
  - 3/4/5/6:** Bedrijvencentrum met eerder lokaal profiel

- Aanbod bedrijvencenters**
-  Vrijliggend in bedrijfseigendom
  -  Bedrijvigheid
  -  Handel + overige
  -  Woning
- Verspreid liggende bedrijvigheid (buiten woongebied-bedrijventerrein):**
-  - aan landbouw gerelateerd
  -  - diensten
  -  - kleinhandel
  -  - kleinhandel (tuinbouw)
  -  - productie
  -  - transport en opslag
  -  - tuinbouw
-  Belangrijkste wegennet
  -  Oud spoorwegtracé
  -  Rivier/beek + winterbedding/depressie

**IOK** plangroep

kaartnummer 7

datum januari 2007

fase GRS Hulshout

